

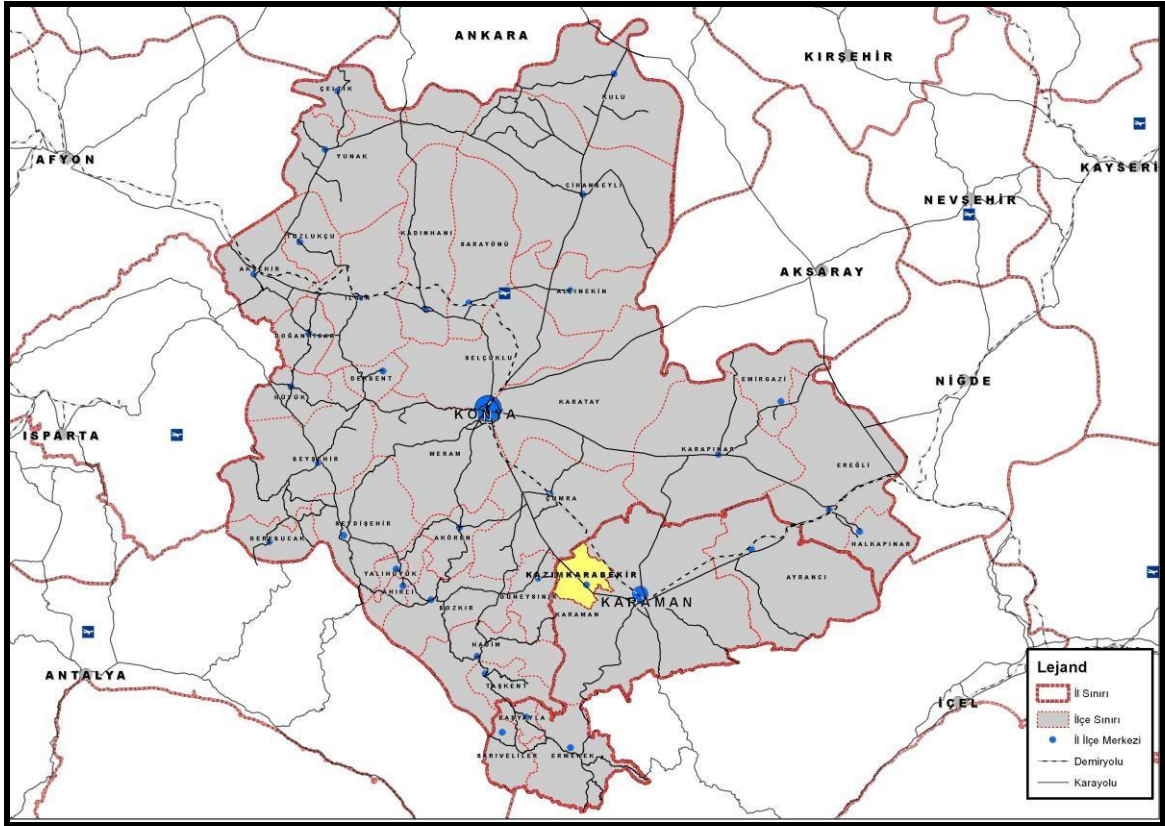


# Kâzımkarabekir

## Coğrafi Özellikler

Karaman ili Kâzımkarabekir ilçesi, 37°14' Kuzey enlemi ile 32°57' Doğu boylamı arasında yer almaktadır. İl merkezine uzaklığı 24 km'dir. İlçenin deniz seviyesinden ortalama yüksekliği **1.030 metredir**. İlçenin, kuzeyinde Konya ili Çumra ilçesi, güneyinde Konya ili Hadim ilçesi, batısında Konya ili Güneysınır ilçesi ve doğusunda Karaman ili bulunmaktadır. İlçenin yüzölçümü **385,2 km<sup>2</sup>**'dir.

**Şekil 1** TR52 Karaman-Konya Bölgesi ve Kâzımkarabekir İlçesi Coğrafi Durumu



**Tablo 1** Karaman İli Arazi Dağılımı(ha) (Kâzımkarabekir)

İlçeler	Tarım Alanı			Çayır ve Mera	Yüzölçümü
	Sulu	Kuru	Toplam		
Ayrancı	8.596	70.248	78.844	97.465	244.745
Başyayla	789	1.061	1.850	1.248	19.671
Ermenek	3.170	13.549	16.719	7.380	112.040
<b>Kâzımkarabekir</b>	<b>5.232</b>	<b>16.778</b>	<b>22.010</b>	<b>4.700</b>	<b>40.108</b>
Merkez	90.024	110.645	200.669	82.788	425.660
Sarıveliler	1.741	5.225	6.966	3.343	42.876
<b>Toplam</b>	<b>109.552</b>	<b>217.506</b>	<b>327.058</b>	<b>196.924</b>	<b>885.100</b>

Kaynak: Karaman İl Tarım ve Orman Müdürlüğü,2021

Kâzımkarabekir ilçesi **40.108 ha**'lık alan ile Karaman toplam alanının **%4,53**'ünü oluşturmaktadır. İlçe arazilerinin % 55'i tarım arazilerine ayrılmış olup, bu oran Karaman ortalamasının üstündedir. İlçede toplam alanın **%11,7** gibi bir oranı çayır-mera alanları için ayrılmıştır. Ormanlık alan ise toplam alanın **%18,52**'sini oluşturmakta ve bu alan Karaman toplam ormanlık alanının **%3,08**'ini kaplamaktadır.

**Tablo 2** Kültür Arazisi Kullanım Amaçlarına Göre Dağılımı (ha) (Kâzımkarabekir)

İlçeler	Tarla Bitkileri	Bahçe	Sebze	Nadas	Toplam
Ayrancı	71.900	1.835	744	4.365	78.844
Başyayla	854	829	27	140	1.850
Ermenek	9.284	3.457	607	3.371	16.719
<b>Kazımkarabekir</b>	<b>19.656</b>	<b>534</b>	<b>719</b>	<b>1.102</b>	<b>22.010</b>
Merkez	156.380	25.246	11.400	7.641	200.669
Sarıveliler	4.541	1.927	0	497	6.966
<b>Toplam</b>	<b>262.615</b>	<b>33.828</b>	<b>13.497</b>	<b>17.116</b>	<b>327.058</b>

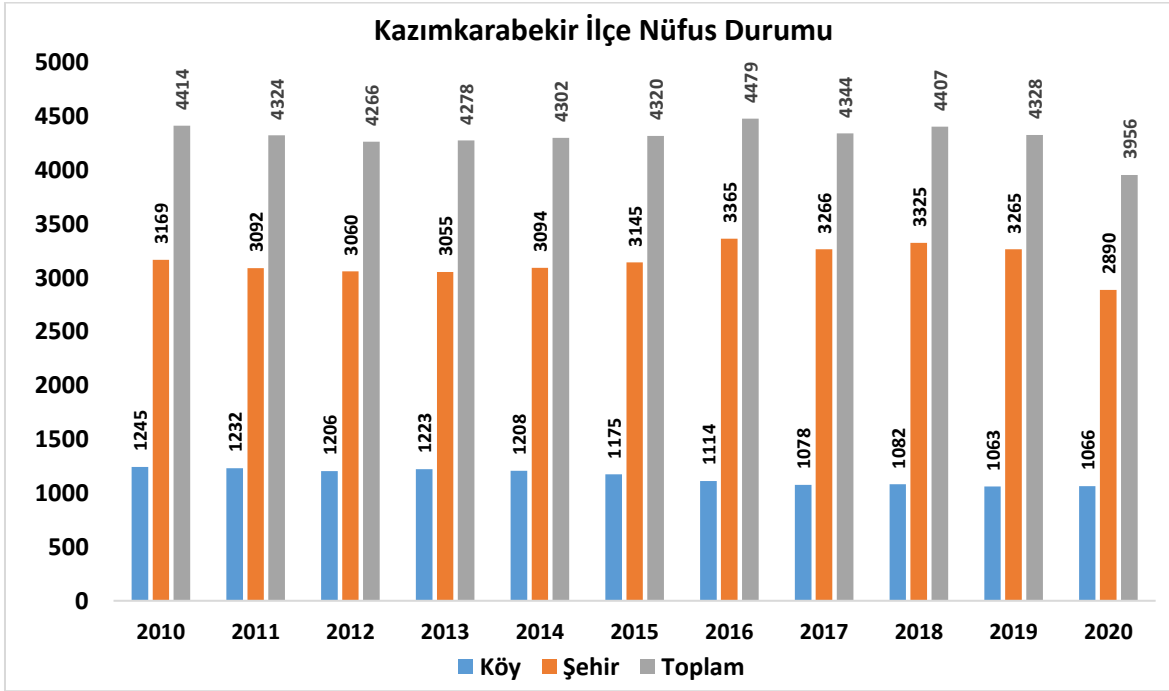
Kaynak: Karaman İl Tarım ve Orman Müdürlüğü,2021

Kâzımkarabekir ilçesinin 22.010 ha'lık alanında bitkisel üretim yapılmaktadır. Bitkisel üretim yapılan bu alanların % 89,3'ü tarla bitkilerine tahsis edilmiştir. Nadas alanı % 5'lik paya sahiptir. Tarım arazilerinin % 2,4'ünde meyvecilik, % 3,3'ünde sebzeçilik yapılmaktadır.

## Demografik Yapı

Kâzımkarabekir İlçe toplam nüfusu 2010 yılında 4.414 iken 2020 yılı sonu itibariyle 3.956 olmuştur. İlçe'ye bağlı köy toplam nüfusu 2010 yılında 1.245 iken 2020 yılında bu sayı 1.066 olarak gerçekleşmiştir. Köy toplam nüfusunda % 14,4' lük bir düşüş yaşanmıştır. Merkez ilçe nüfusu ise 3.169'dan 2.890'a düşmüştür. Merkez ilçe nüfusunda 2019 yılı baz alındığında % 11,5' lik bir düşüş meydana gelmiştir.

Grafik 1 Kâzımkarabekir İlçe Nüfus Tablosu



Kaynak: TÜİK Veri Tabanı, 2021

## Doğal Kaynaklar

Tablo 3 Kâzımkarabekir Doğal Kaynaklar Tablosu

1. Enerji Kaynakları	Potansiyel	Mevcut Çalışma
1.1. Güneş	Var	Cerrahi Eğitim İnşaat GES (1 MW) (Faal) Emrullah Er GES (1 MW)(Faal)
1.2. Biyokütle	Var	Yok
<b>2. Biyolojik çeşitlilik</b>		
2.1. Ormanlar	74.260 dekar orman alanına sahiptir. (Meşe, Ardıç Ağaçlar bulunmaktadır)	Orman ürünleri, hayvan otlatma ve dinlenme
2.2. Çayır ve Mera	47.000 dekar çayır-mera alanı bulunmaktadır.	Hayvan otlatma
<b>3. Toprak</b>		

3.1. Toprak	Var	Tarımsal faaliyetler için yüksek potansiyele sahip engebesiz, düz, sulanabilir arazi varlığına sahiptir.
<b>4. Su Kaynakları</b>		
4.1. Yeraltı Su Kaynakları	Yer altı su kaynakları bulunmaktadır	Sulama
4.2. Akarsular	Bölgedeki derelerin çoğunluğu mevsimlik geçici akarsulardır	Sulama
<b>5. Mineral Kaynaklar</b>		
5.1. Sanayi Madenleri	Manyezit, Kalker  Manyezit Sodur (Sinci) Deveyatağı Kızılkırtepe Gökyataktepe Mevkii Erentepe (Sodur) Mevkii	Kalker Ocağı  Yok Muhtemel 3.480.000 t. Görünür197.500 t. Serpantinleşmiş peridotitler içinde filoniyel tipi bir cevherleşme MgO:%46,6 SiO2:%1,68 CaO: %1,35
5.2. Enerji Madenleri	(Bakınız 1. Enerji Kaynakları)	

Kaynak: MEVKA İlçe Raporları , Karaman İl Tarım ve Orman Müdürlüğü,DSI 42. Şube Müdürlüğü, 2020, [www.enerjiatlası.com](http://www.enerjiatlası.com)

## Ekonomik Yapı

### Tarım

**Tablo 4** Kâzımkarabekir İşlenen Arazi Durum Tablosu

İşlenen Arazi Türü	Kâzımkarabekir İşlenen Arazi		Karaman İşlenen Arazi		Kâzımkarabekir İşlenen Arazi/Karaman İşlenen Arazi
	(dekar)	(%)	(dekar)	(%)	(%)
Meyveler, İçecek Ve Baharat Bitkileri Alanı	4.369	2,19	336.604	10,23	1,30
Nadas	7.016	3,52	207.693	6,31	3,38
Sebze	8.520	4,28	136.932	4,16	6,22
Süs bitkileri	60	0,03	60	0,00	0,00
Tahıllar Ve Diğer Bitkisel Ürünlerin Alanı	179.319	89,98	2.610.647	79,30	6,87
<b>Toplam</b>	<b>199.284</b>	<b>100,00</b>	<b>3.291.936</b>	<b>100,00</b>	

Kaynak: TÜİK Veri Tabanı, 2021

Kâzımkarabekir’de işlenen toplam arazi **199.284 da** olup Karaman toplam işlenen alanın **% 6,05**’ini oluşturmaktadır. Bu arazilerin **%90** gibi büyük bir oranında tarla tarımı yapılmaktadır. Tarım arazilerinin toplam işlenen araziye oranı, Karaman (**%79,30**) oranına göre yüksektir. İlçede genellikle kuru tarım yapıldığından nadas için ayrılan alanın **%3,52** oranında olduğu görülmektedir. Buna karşın ilçede sebzeçilik faaliyeti **%4,28** oranında görülmektedir.

## Bitkisel Üretim

**Tablo 5** Kâzımkarabekir İşlenen Tarla Arazisi Durum Tablosu

Tarla Arazisi Ekim Türü	KAZIMKARABEKİR				KARAMAN			
	Ekim Alanı		Dekar Verim Kg/Da	Toplam Ürün Miktarı (Ton)	Ekim Alanı		Dekar Verim Kg/Da	Toplam Ürün Miktarı (Ton)
	Da	%			Da	%		
Buğday (Durum)	40.351	22,50	280	11.303	505.710	19,27	284	143.688
Buğday (Diğer)	1.781	0,99	358	637	345.132	13,15	242	83.643
Mısır (Dane)	35.280	19,67	1.015	35.800	289.671	11,04	948	274.589
Arpa (Diğer)	47.560	26,52	364	17.328	266.622	10,16	255	67.943
Şeker Pancarı	4.422	2,47	8.425	37.254	73.024	2,78	8.656	632.093
Diğer	49.925	27,84			1.143.924	43,59		
<b>Toplam</b>	<b>179.319</b>	<b>100,00</b>			<b>2.624.083</b>	<b>100,00</b>		

Kaynak: TÜİK Veri Tabanı,2021 (\*Hesaplamalar Karaman YDO tarafından yapılmıştır.)

Kâzımkarabekir’de en fazla yetiştirilen tarla ürünleri buğday, arpa ve mısırdır. Bu ürünler içerisinde en fazla yetiştirme alanına sahip ürün ise **%22,50**’lik oran ile durum buğdayı olup bu oran Karaman (%19,27) ortalamasının üstündedir. İlçede durum buğday verimi (**280 kg/da**), Karaman ortalaması (**284 kg/da**) ile aynı seviyededir. Mısır ekim alanı toplam alanın **%19,67**’sini oluşturmakta ve **1.015 kg/da** verim vermektedir. Mısır ekim alanı oranı ve verimi yönlerinden Karaman’ın üstündedir.

## Hayvansal Üretim

**Tablo 6** Kâzımkarabekir Büyükbaş Hayvan Sayıları Durum Tablosu

Hayvan Cinsi	Kâzımkarabekir Hayvan Sayısı					Karaman Hayvan Sayısı				
	2016	2017	2018	2019	2020	2016	2017	2018	2019	2020
<b>Sığır (Saf Kültür)</b>	3.805	3.670	3.449	3.670	3.833	44.877	44.101	48.676	49.827	<b>53.665</b>
<b>Sığır (Kültür Melezi)</b>	196	185	447	416	326	18.441	17.552	19.071	19.674	19.312
<b>Sığır (Yerli)</b>	0	0	1	0	0	983	585	519	1.633	492
<b>TOPLAM</b>	<b>4.001</b>	<b>3.855</b>	<b>3.897</b>	<b>4.086</b>	<b>4.159</b>	<b>64.301</b>	<b>62.238</b>	<b>68.266</b>	<b>71.134</b>	<b>73.469</b>

Kaynak: TÜİK Veri Tabanı, 2021

İlçede 2020 yılı itibari toplam ile **4.159 adet** büyükbaş hayvan mevcudu olup kültür ve kültür melezi sığırlardan oluşmaktadır. Büyükbaş hayvanların **%92,2**'lik kısmını Saf Kültür cinsi oluşturmaktadır.

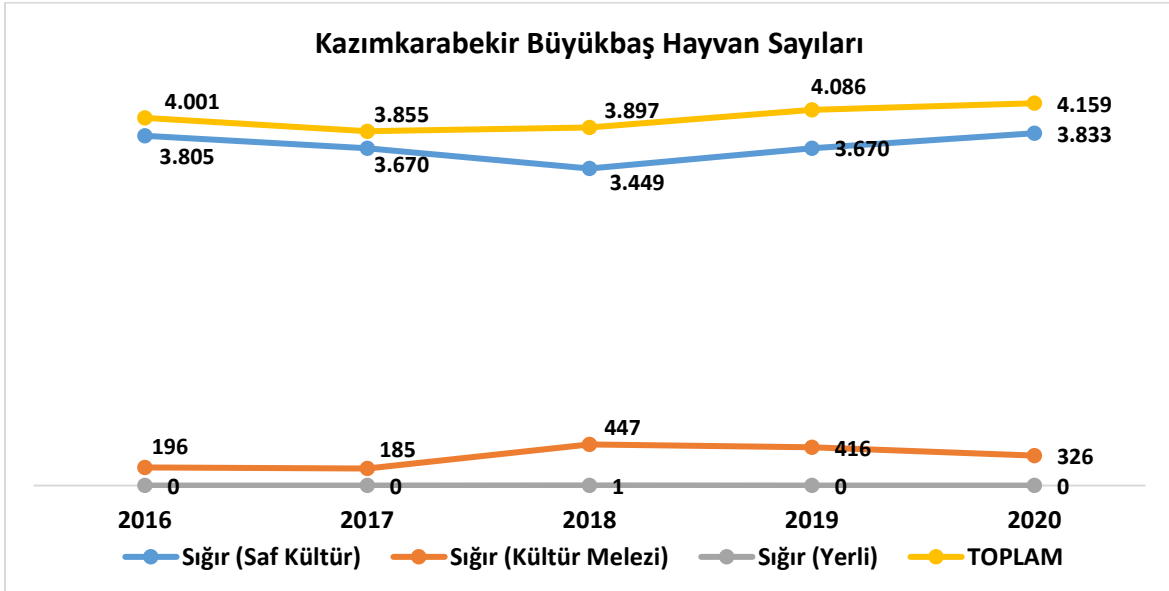
**Tablo 7** Kâzımkarabekir Büyükbaş Hayvancılık Genel Durum Karşılaştırması

Hayvan Cinsi	(Kâzımkarabekir /Karaman ) Büyükbaş Hayvan Sayısı (%)				
	2016	2017	2018	2019	2020
Sığır (Saf Kültür)	8,48	8,32	7,09	7,37	7,14
Sığır (Kültür Melezi)	1,06	1,05	2,34	2,11	1,69
Sığır (Yerli)	0	0	0,19	0,00	0,00
<b>TOPLAM</b>	<b>6,22</b>	<b>6,19</b>	<b>5,71</b>	<b>5,74</b>	<b>5,66</b>

Kaynak: TÜİK Veri Tabanı,2021 (\*Hesaplamalar Karaman YDO tarafından yapılmıştır)

Kâzımkarabekir ilçesi Karaman ilindeki büyükbaş hayvan varlığı açısından bakıldığında ildeki toplam büyükbaş hayvanların 2020 yılı itibariyle **%5,66**'sını oluşturduğu görülmektedir.

**Grafik 2** Kâzımkarabekir Büyükbaş Hayvan Sayıları



Kaynak: TÜİK Veri Tabanı,2021

İlçede yıllar itibari ile büyükbaş hayvan sayısında 2017 yılından itibaren düzenli bir artış gözlemlenmektedir.

**Tablo 8** Kâzımkarabekir Küçükbaş Hayvan Sayıları Durum Tablosu

Hayvan Cinsi	Kâzımkarabekir Hayvan Sayısı					Karaman Hayvan Sayısı				
	2016	2017	2018	2019	2020	2016	2017	2018	2019	2020
Koyun (Yerli)	7.965	8.425	14.412	3.731	8.124	275.159	283.086	337.656	324.021	367.939
Koyun (Merinos)	3.185	3.370	2.006	13.805	11.567	120.542	125.521	133.118	160.450	169.949
<b>Toplam Koyun</b>	<b>11.150</b>	<b>11.795</b>	<b>16.418</b>	<b>17.536</b>	<b>19.691</b>	<b>395.701</b>	<b>408.607</b>	<b>470.774</b>	<b>484.471</b>	<b>537.888</b>
Kıl Keçisi	3.570	3.584	4.120	4.812	5.242	161.579	175.026	188.542	188.105	211.703
Tiftik Keçisi	0	0	0	0	0	1.182	1.012	3.537	3.801	4.253
<b>Toplam Keçi</b>	<b>3.570</b>	<b>3.584</b>	<b>4.120</b>	<b>4.812</b>	<b>5.242</b>	<b>162.761</b>	<b>176.038</b>	<b>192.079</b>	<b>191.906</b>	<b>215.956</b>

Kaynak: TÜİK Veri Tabanı,2021

İlçede 2020 yılı itibari ile toplam **19.691** adet koyun ve **5.242** adet kıl keçisi bulunmaktadır. İlçede Yerli Koyun ve Merinos Koyun sayılarında dalgalanmalar görülmekte olup Kıl Keçisi sayısında ise artış görülmektedir.

**Tablo 9** Kâzımkarabekir Küçükbaş Hayvancılık Genel Durum Karşılaştırması

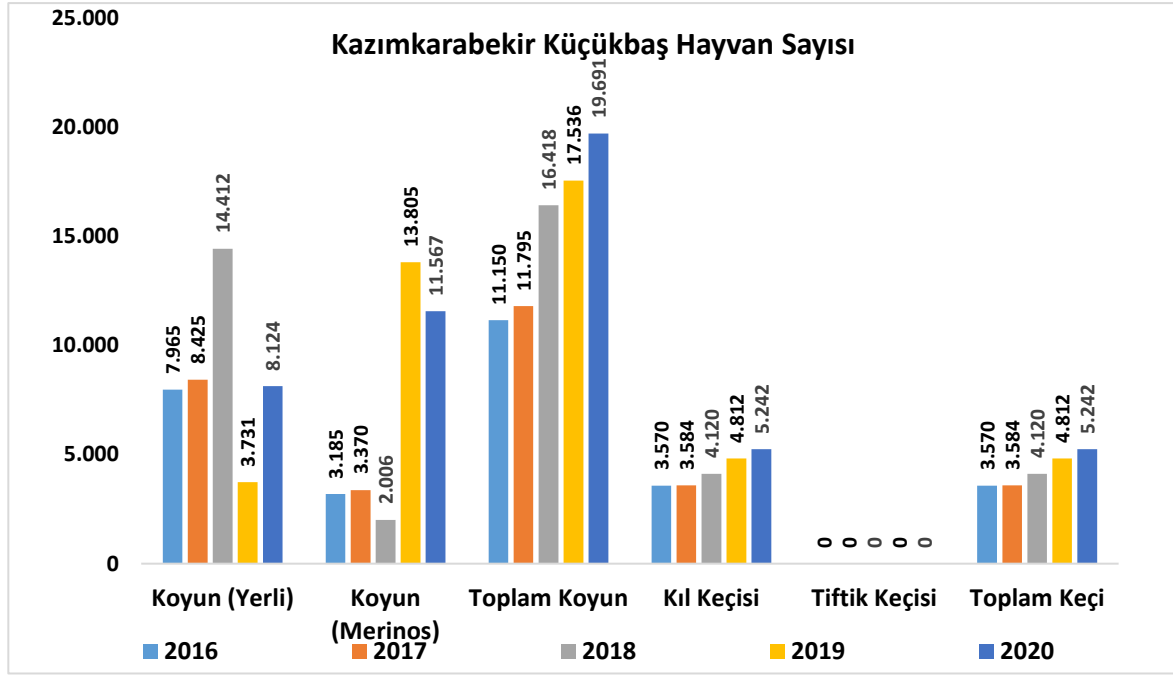
Hayvan Cinsi	Kâzımkarabekir Küçükbaş Hayvan Sayısı / Karaman (%)				
	2016	2017	2018	2019	2020
Koyun (Yerli)	2,89	2,98	4,27	1,15	2,21
Koyun(Merinos)	2,64	2,68	1,51	8,60	6,81
Keçi(Kıl)	2,21	2,05	2,19	2,56	2,48
Keçi(Tiftik)	0,00	0,00	0,00	0,00	0,00

Kaynak: TÜİK Veri Tabanı,2021 (Hesaplamalar Karaman YDO tarafından yapılmıştır)

İlçe koyun (Merinos) varlığı bakımından 2020 yılı itibari ile Karaman ilinin **%6,81**'ine, keçi (Kıl) varlığı bakımından ise **%2,48**'ine sahiptir.



**Grafik 3** Kâzımkarabekir Küçükbaş Hayvan Sayısı



Kaynak: TÜİK Veri Tabanı,2021

İlçe bazında son 4 yıl içinde toplam koyun ve kıl keçisi sayılarında da belirgin seviyede artış mevcuttur. Özellikle 2016 yılında 11.150 olan koyun varlığı 2020 yılında 19.691'e yükselirken **%76,6**'lık artış görülmektedir. Kıl keçisi varlığı ise 2016 yılına göre **%46,8**'lik artışla 5.242 adede yükselmiştir.

**Tablo 10** Kâzımkarabekir Arıcılık Durum Tablosu

	Kâzımkarabekir					Karaman				
	2016	2017	2018	2019	2020	2016	2017	2018	2019	2020
<b>Arıcılık Yapan İşletme Sayısı(adet)</b>	2	2	7	4	4	667	736	764	780	824
<b>Eski Kovan Sayısı</b>	0	0	0	0	0	691	694	1.378	1.450	540
<b>Yeni Kovan Sayısı</b>	350	345	419	130	180	53.101	62.289	61.837	64.425	52.783
<b>Toplam Kovan Sayısı</b>	350	345	419	130	180	53.792	62.983	63.215	65.875	<b>53.323</b>
<b>Bal Üretimi (ton)</b>	0,65	0,655	3,8	1,725	1,14	401,129	496,865	541,831	530,155	263,634
<b>Balmumu Üretimi (ton)</b>	0,07	0,065	0,185	0,22	0	26,963	30,558	17,659	18,168	15,683

Kaynak: TÜİK Veri Tabanı, 2021

Arıcılık Kâzımkarabekir ilçesi için önemli bir üretim faaliyeti olmaktan uzaktır. 2020 yılı itibari ile ilçedeki toplam yeni usul kovan sayısı **180** iken toplam bal üretimi **1.140 kg** olarak gerçekleşmiştir. Toplam arıcılık yapan işletme sayısı ise 4'tür.

**Tablo 11** Kâzımkarabekir Arıcılık Genel Durum Karşılaştırması

	Kâzımkarabekir Kovan Sayısı / Karaman (%)				
	2016	2017	2018	2019	2020
<b>Arıcılık Yapan İşletme Sayısı(adet)</b>	0,3	0,27	0,92	0,51	0,49
<b>Eski Kovan Sayısı</b>	0	0	0	0,00	0,00
<b>Yeni Kovan Sayısı</b>	0,66	0,55	0,68	0,20	0,34
<b>Toplam Kovan Sayısı</b>	0,65	0,55	0,66	0,20	0,34
<b>Bal Üretimi (ton)</b>	0,16	0,13	0,7	0,33	0,43
<b>Balmumu Üretimi (ton)</b>	0,26	0,21	1,05	1,21	0,00

Kaynak: TÜİK Veri Tabanı, 2020 (\*Hesaplamalar Karaman YDO tarafından yapılmıştır)

Kâzımkarabekir ilçesi 2020 yılı itibari ile toplam yeni usul arı kovani bakımından Karaman ilinin **%0,34**'üne sahip iken bal üretiminin **%0,43**'ünü karşılamaktadır.